

Документ подписан простой электронной подписью

Информация о владельце:

ФИО: Карпова Елизавета Александровна

Должность: директор

Дата подписания: 17.04.2024 11:08:41

Уникальный программный ключ:

ad9053b6a9e639199a21a41d1a80dd3f5c40650966aaf85dff11a3fd7d02ebad

Управление Федеральной службы государственной регистрации, кадастра и картографии по Тульской области

полное наименование органа регистрации прав

Выписка из Единого государственного реестра недвижимости об объекте недвижимости

Сведения о характеристиках объекта недвижимости

В Единый государственный реестр недвижимости внесены следующие сведения:

Раздел 1 Лист 1

Помещение

вид объекта недвижимости

Лист № 1 раздела 1

Всего листов раздела 1: 2

Всего разделов: 3

Всего листов выписки: 4

04.04.2024г.

Кадастровый номер: 71:30:050311:1993

Номер кадастрового квартала: 71:30:050311

Дата присвоения кадастрового номера: 23.01.2013

Ранее присвоенный государственный учетный номер: Иной номер -; Инвентарный номер 70:401:001:100186480:0100; Инвентарный номер 70:401:001:100186480:0100:20005; Условный номер 71:30:05:02483:001:0006

Местоположение: Тульская область, город Тула, Центральный район, улица Рязанская, д. 1

Площадь: 431

Назначение: Нежилое

Наименование: нежилое помещение

Номер, тип этажа, на котором расположено помещение, машино-место: Этаж № 5

Вид жилого помещения: данные отсутствуют

Кадастровая стоимость, руб.: 10979298.31

Кадастровые номера иных объектов недвижимости, в пределах которых расположен объект недвижимости: 71:30:050311:121

Кадастровые номера объектов недвижимости, из которых образован объект недвижимости: данные отсутствуют

Кадастровые номера образованных объектов недвижимости: данные отсутствуют

Сведения о включении объекта недвижимости в состав предприятия как имущественного комплекса: данные отсутствуют

Сведения о включении объекта недвижимости в состав единого недвижимого комплекса: данные отсутствуют

Виды разрешенного использования: данные отсутствуют

Сведения о включении объекта недвижимости в реестр объектов культурного наследия: данные отсутствуют

Сведения о кадастровом инженерере: дата завершения кадастровых работ: 31.01.2013

полное наименование должности



ДОКУМЕНТ ПОДПИСАН

ЭЛЕКТРОННОЙ ПОДПИСЬЮ

Сертификат: 00BV056B7401CB38D2B3576ACDC8425108


Владелец: ФЕДЕРАЛЬНАЯ СЛУЖБА ГОСУДАРСТВЕННОЙ

РЕГИСТРАЦИИ, КАДАСТРА И КАРТОГРАФИИ

Действителен: с 27.06.2023 по 19.09.2024

инициалы, фамилия

Помещение			
вид объекта недвижимости			
Лист № 2 раздела 1	Всего листов раздела 1: 2	Всего разделов: 3	Всего листов выписки: 4
04.04.2024г.			
Кадастровый номер:		71:30:050311:1993	
Сведения об отнесении жилого помещения к определенному виду жилых помещений специализированного жилищного фонда, к жилым помещениям наемного дома социального использования или наемного дома коммерческого использования:		данные отсутствуют	
Статус записи об объекте недвижимости:		Сведения об объекте недвижимости имеют статус "актуальные, ранее учтенные"	
Особые отметки:		Сведения, необходимые для заполнения раздела: 9 - Сведения о части (частях) помещения, отсутствуют.	
Получатель выписки:		Кусайло Наталия Владимировна	

полное наименование должности	 ДОКУМЕНТ ПОДПИСАН ЭЛЕКТРОННОЙ ПОДПИСЬЮ	инициалы, фамилия
-------------------------------	--	-------------------


Сертификат: 00BV056B7401CB38D2B3576ACDC8425108
 Владелец: ФЕДЕРАЛЬНАЯ СЛУЖБА ГОСУДАРСТВЕННОЙ
 РЕГИСТРАЦИИ, КАДАСТРА И КАРТОГРАФИИ
 Действителен: с 27.06.2023 по 19.09.2024

Выписка из Единого государственного реестра недвижимости об объекте недвижимости
Сведения о зарегистрированных правах

Раздел 2 Лист 3

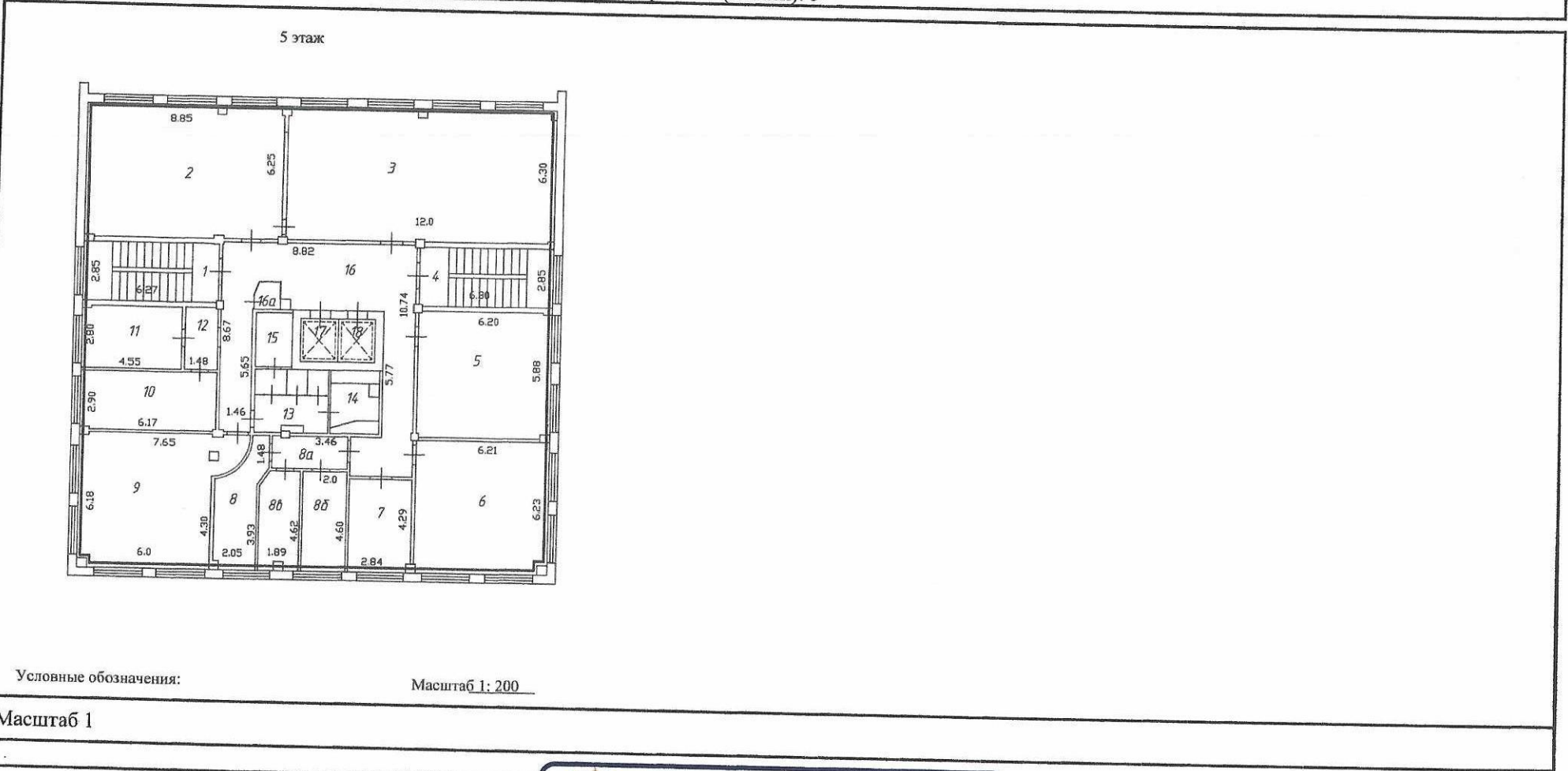
Помещение			
вид объекта недвижимости			
Лист № 1 раздела 2	Всего листов раздела 2: 1	Всего разделов: 3	Всего листов выписки: 4
04.04.2024г.			
Кадастровый номер:		71:30:050311:1993	


1	Правообладатель (правообладатели):	1.1	Автономная некоммерческая организация профессионального образования "Социально - технологический колледж", ИНН: 7100039491
	Сведения о возможности предоставления третьим лицам персональных данных физического лица:	1.1.1	данные отсутствуют
2	Вид, номер, дата и время государственной регистрации права:	2.1	Собственность 71:30:050311:1993-71/045/2023-4 31.07.2023 09:49:09
3	Сведения об осуществлении государственной регистрации сделки, права без необходимого в силу закона согласия третьего лица, органа:	3.1	данные отсутствуют
4	Ограничение прав и обременение объекта недвижимости:	не зарегистрировано	
5	Договоры участия в долевом строительстве:	не зарегистрировано	
6	Заявленные в судебном порядке права требования:	данные отсутствуют	
7	Сведения о возможности предоставления третьим лицам персональных данных физического лица	данные отсутствуют	
8	Сведения о возражении в отношении зарегистрированного права:	данные отсутствуют	
9	Сведения о наличии решения об изъятии объекта недвижимости для государственных и муниципальных нужд:	данные отсутствуют	
10	Сведения о невозможности государственной регистрации без личного участия правообладателя или его законного представителя:	данные отсутствуют	
11	Правопритязания и сведения о наличии поступивших, но не рассмотренных заявлений о проведении государственной регистрации права (перехода, прекращения права), ограничения права или обременения объекта недвижимости, сделки в отношении объекта недвижимости:	отсутствуют	

полное наименование должности	 ДОКУМЕНТ ПОДПИСАН ЭЛЕКТРОННОЙ ПОДПИСЬЮ	инициалы, фамилия
	Сертификат: 00ВВ056В7401СВ38D2В3576АСDC8425108 Владелец: ФЕДЕРАЛЬНАЯ СЛУЖБА ГОСУДАРСТВЕННОЙ РЕГИСТРАЦИИ, КАДАСТРА И КАРТОГРАФИИ Действителен: с 27.06.2023 по 19.09.2024	

Выписка из Единого государственного реестра недвижимости об объекте недвижимости
 План расположения помещения, машино-места на этаже (плане этажа)

Помещение			
вид объекта недвижимости			
Лист № 1 раздела 8	Всего листов раздела 8: 1	Всего разделов: 3	Всего листов выписки: 4
04.04.2024г.			
Кадастровый номер: 71:30:050311:1993		Номер этажа (этажей): 5	



полное наименование должности	 ДОКУМЕНТ ПОДПИСАН ЭЛЕКТРОННОЙ ПОДПИСЬЮ	инициалы, фамилия
	Сертификат: 00BV056B7401CB38D2B3576ACDC8425108 Владелец: ФЕДЕРАЛЬНАЯ СЛУЖБА ГОСУДАРСТВЕННОЙ РЕГИСТРАЦИИ, КАДАСТРА И КАРТОГРАФИИ Действителен: с 27.06.2023 по 19.09.2024	